



OBERSTAUFEN
packend




Mountainbike Touren

INS ALPENVORLAND

WWW.OBERSTAUFEN.DE/BIKE









Maßstab 1 : 33.000 1 cm in der Karte entspricht 330 m in der Natur








TOURISTISCHE INFRASTRUKTUR

-  Essen & Trinken
-  bewirtschaftete Hütte
-  Eisenbahn / Bahnhof
-  Parkplatz
-  Information
-  Aussichtspunkt
-  Hallenbad / Freibad

STRASSEN UND WEGE

-  Bundesstraße
-  Landesstraße
-  Kreisstraße
-  Gemeindestraße
-  Hauptwirtschaftsweg
-  Wirtschaftsweg
-  Feldweg
-  Fußweg

MOUNTAINBIKETOUREN

-  Startpunkt
-  Rund um die Kalzhofer Höhe
-  Pferrenberg-Runde
-  Laubenberg-Runde
-  Rund um Stiefenhofen

Impressum

Herausgeber
Oberstaufen Tourismus
Marketing GmbH - OTM
Hugo-von Königsegg-Straße 8
87534 Oberstaufen
+49 8386 9300-0
info@oberstaufen.de

Kartengrundlage
outdooractive Kartografie
Geoinformationen © Outdooractive
© GeoBasis-DE/BKG 2020

Alle Angaben nach bestem
Wissen, jedoch ohne Gewähr.
Änderungen vorbehalten.

Gestaltung und Konzeption
Outdooractive GmbH
Missener Str. 18
87509 Immenstadt
info@outdooractive.com

